



**TEOLOYUCAN**

Transformación con **visión**

2025-2027



# Gaceta Municipal

Periódico Oficial

AÑO 2. / GACETA No. 77 VOLUMEN II/ 23 de Abril de 2026





**DOCTOR LUIS DOMINGO ZENTENO SANTAELLA  
PRESIDENTE MUNICIPAL CONSTITUCIONAL  
DE TEOLOYUCAN, ESTADO DE MÉXICO.**

A su población hace saber:

El Ayuntamiento Constitucional del Municipio de Teoloyucan, Estado de México, 2025-2027, en cumplimiento a lo dispuesto por los artículos 115 fracción II de la Constitución Política de los Estados Unidos Mexicanos; 124 de la Constitución Política del Estado Libre y Soberano de México; 31 fracciones I y XXXVI, y 48 fracción II de la Ley Orgánica Municipal del Estado de México, ha tenido a bien publicar la Gaceta Municipal, Órgano Oficial informativo de la Administración Pública, que da cuenta de los acuerdos tomados por el Ayuntamiento, así como de los reglamentos, circulares y demás disposiciones jurídicas y administrativas de observancia general dentro del territorio municipal.



**H. AYUNTAMIENTO CONSTITUCIONAL  
DE TEOLOYUCAN 2025 - 2027**

*"2026. Año del Humanismo Mexicano en el Estado de México".*

**REGLAMENTO  
DE MOVILIDAD Y SEGURIDAD VIAL DEL  
MUNICIPIO DE TEOLOYUCAN,  
ESTADO DE MÉXICO.**



**H. AYUNTAMIENTO CONSTITUCIONAL  
DE TEOLOYUCAN 2025 - 2027**

*"2026. Año del Humanismo Mexicano en el Estado de México".*

|   |
|---|
| © Derechos Reservados.<br>Primera Edición, abril, 2026.   |
| Ayuntamiento Constitucional de Teoloyucan, Estado de México.<br>COMISARÍA DE SEGURIDAD CIUDADANA  |
| Impreso y hecho en Teoloyucan, México.<br>Printed and made in Teoloyucan, México.   |
| La reproducción total o parcial de este documento podrá efectuarse mediante la autorización expofesa de la fuente y dándole el crédito correspondiente. |



**TABLA DE CONTENIDO**

|  |           |
|--|-----------|
| <b>TÍTULO I. DE LAS DISPOSICIONES GENERALES</b> .....                                  | <b>8</b>  |
| <b>CAPÍTULO I. OBJETO Y ÁMBITO DE APLICACIÓN.</b> ....                                 | <b>8</b>  |
| <b>CAPÍTULO II. DE LAS ZONAS PRIORITARIAS DE MOVILIDAD.</b> .....                      | <b>12</b> |
| <b>TÍTULO II. DE LA SUBDIRECCIÓN DE MOVILIDAD</b> .....                                | <b>14</b> |
| <b>CAPÍTULO I. DE LA SUBDIRECCION DE MOVILIDAD OBJETO Y FUNCIONES.</b> ....            | <b>14</b> |
| <b>CAPÍTULO II. DEL ÁREA JURÍDICA DE LA COMISARÍA.</b> .....                           | <b>16</b> |
| <b>TÍTULO III. USO DE LA VÍA PÚBLICA</b> .....   | <b>16</b> |
| <b>CAPÍTULO I. DE LAS MODALIDADES</b> .....  | <b>16</b> |
| <b>CAPÍTULO II. DE LA CIRCULACIÓN, CARGA Y DESCARGA.</b> .....                         | <b>17</b> |
| <b>TÍTULO IV. DE LOS PROCEDIMIENTOS PARA COLOCAR INMOVILIZADORES Y SANCIONES</b> ..... | <b>19</b> |
| <b>CAPÍTULO I. DE LAS CONDUCTAS QUE CONSTITUYEN INFRACCIONES.</b> .....                | <b>20</b> |
| <b>CAPÍTULO II. DEL INMOVILIZADOR VEHICULAR ("CEPO").</b> .....                        | <b>21</b> |
| <b>CAPÍTULO III. DEL PROCEDIMIENTO PARA DETERMINAR Y APLICAR LAS SANCIONES.</b> .....  | <b>24</b> |
| <b>CAPÍTULO IV. PROCEDIMIENTO ABREVIADO.</b> .....                                     | <b>26</b> |
| <b>TÍTULO V. DE LOS RECURSOS</b> .....   | <b>27</b> |
| <b>ARTÍCULOS TRANSITORIOS</b> .....  | <b>28</b> |



**H. AYUNTAMIENTO CONSTITUCIONAL  
DE TEOLOYUCAN 2025 - 2027**

*"2026. Año del Humanismo Mexicano en el Estado de México".*

vehículos, incluyendo calles, avenidas, banquetas, ciclovías y cruces peatonales.

- XXVI. Zona prioritaria de movilidad.** Área geográfica designada para enfocar políticas y mejoras en el transporte dando preferencia a peatones y personas con discapacidad.

**CAPÍTULO II.  
DE LAS ZONAS PRIORITARIAS DE MOVILIDAD.**

**ARTÍCULO 6.** Para la aplicación del presente reglamento se crean tres Zonas Prioritarias de Movilidad en el Municipio, identificadas en la **Ilustración 1** de este Reglamento, consistentes en:

- I. **Zona Prioritaria A** denominada "**Barrios Altos**", identificada en la **Ilustración 2** de este Reglamento, la que se integra por:
  - a) **Calle San Jorge, Barrio San Sebastián.** Identificada en la **Ilustración 2.1** de este reglamento.
- II. **Zona Prioritaria B** denominada "**Barrios Intermedios**", identificada en la **Ilustración 3** de este Reglamento, la que se integra por:
  - a) **Avenida Hidalgo, Barrio Tlatilco.** Identificada en la **Ilustración 3.1** de este reglamento.
  - b) **Avenida Morelos, Barrio Tlatilco.** Identificada en la **Ilustración 3.2** de este reglamento.
  - c) **Avenida Reforma, Barrio Tlatilco.** Identificada en la **Ilustración 3.3** de este reglamento.
  - d) **Avenida Paraíso, Barrio Tepanquahuac.** Identificada en la **Ilustración 3.4** de este reglamento.
  - e) **Avenida Dolores, Barrio Tlatilco.** Identificada en la **Ilustración 3.5** de este reglamento.



**H. AYUNTAMIENTO CONSTITUCIONAL  
DE TEOLOYUCAN 2025 - 2027**

*"2026. Año del Humanismo Mexicano en el Estado de México".*

- f) **Calle 13 de Junio, Barrio Tlatilco.** Identificada en la **Ilustración 3.6** de este reglamento.
  - g) **Calle Camino Real, Barrio Axalpa.** Identificada en la **Ilustración 3.7** de este reglamento.
  - h) **Avenida Chapultepec, Colonia La Era.** Identificada en la **Ilustración 3.8** de este reglamento.
  - i) **Calle Matamoros, Barrio Tlatilco.** Identificada en la **Ilustración 3.9** de este reglamento.
- III. **Zona Prioritaria C** denominada "**Barrios Bajos**", identificada en la **Ilustración 4** de este Reglamento, la que se integra por:
- a) **Calle Berriozábal, Barrio Atzacualco.** Identificada en la **Ilustración 4.1** de este reglamento.
  - b) **Avenida Del Rosal, Barrio San Bartolo.** Identificada en la **Ilustración 4.2** de este reglamento.
  - c) **Avenida Del Lago, Barrio Analco.** Identificada en la **Ilustración 4.3** de este reglamento.
  - d) **Avenida Francisco Sarabia, Barro Santa Cruz.** Identificada en la **Ilustración 4.4** de este reglamento.
  - e) **Avenida Gumaro García de la Cadena, Barrio Santo Tomás.** Identificada en la **Ilustración 4.5** de este reglamento.
  - f) **Avenida Independencia, Barrio Santa María Caliacac.** Identificada en la **Ilustración 4.6** de este reglamento.
  - g) **Calle 5 de Febrero, Barrio Santiago.** Identificada en la **Ilustración 4.7** de este reglamento.



**H. AYUNTAMIENTO CONSTITUCIONAL  
DE TELOYUCAN 2025 - 2027**

*"2026. Año del Humanismo Mexicano en el Estado de México".*

**VALIDACIÓN Y PUBLICACIÓN**

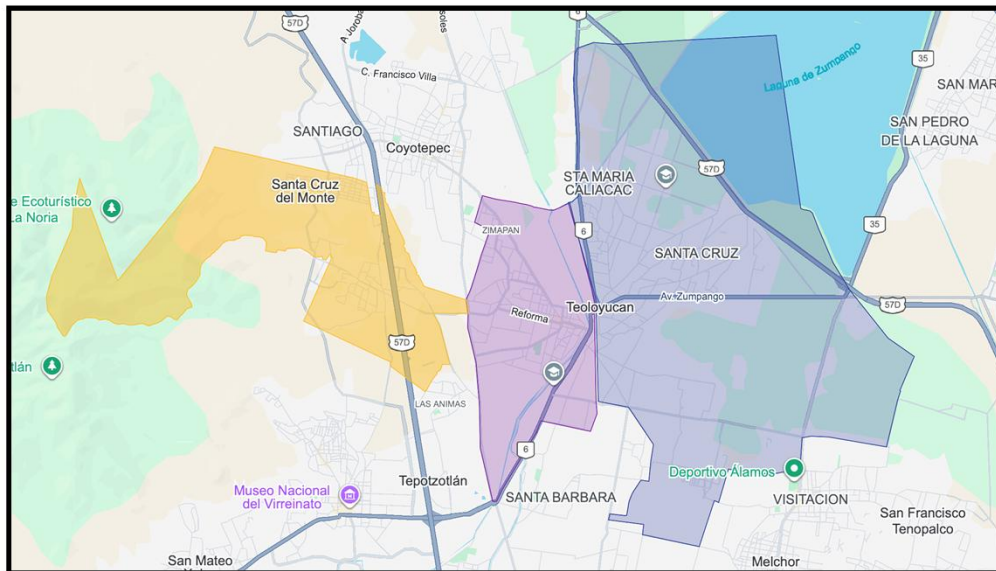
|  |
|--|
|  |
| <b>Luis Domingo Zenteno Santaella</b><br>Presidente Municipal Constitucional                       |
|  |
| <b>Joel Corona Meléndez</b><br>Comisario de Seguridad Ciudadana                                    |
|  |
| <b>Antonio Castillo Soto</b><br>Director Jurídico  |
|  |
| <b>Ricardo Cabrera Jiménez</b><br>Coordinador General de Simplificación y Digitalización Municipal |
|  |
| <b>Armando Contreras Venegas</b><br>Secretario del Ayuntamiento                                    |

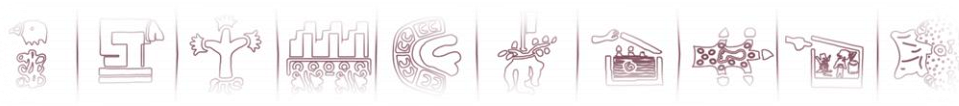


**H. AYUNTAMIENTO CONSTITUCIONAL  
DE TEOLOYUCAN 2025 - 2027**

**ZONAS PRIORITARIAS MUNICIPIO DE TEOLOYUCAN**

**Ilustración 1**

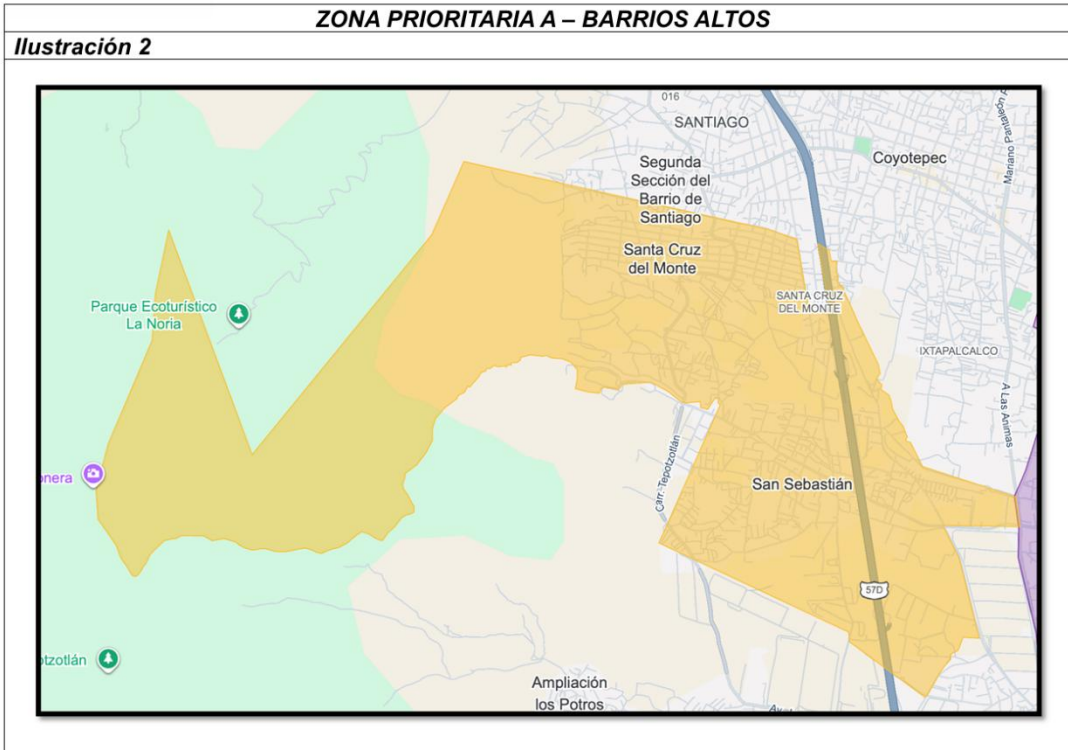




**H. AYUNTAMIENTO CONSTITUCIONAL  
DE TEOLOYUCAN 2025 - 2027**

**ZONA PRIORITARIA A – BARRIOS ALTOS**

**Ilustración 2**

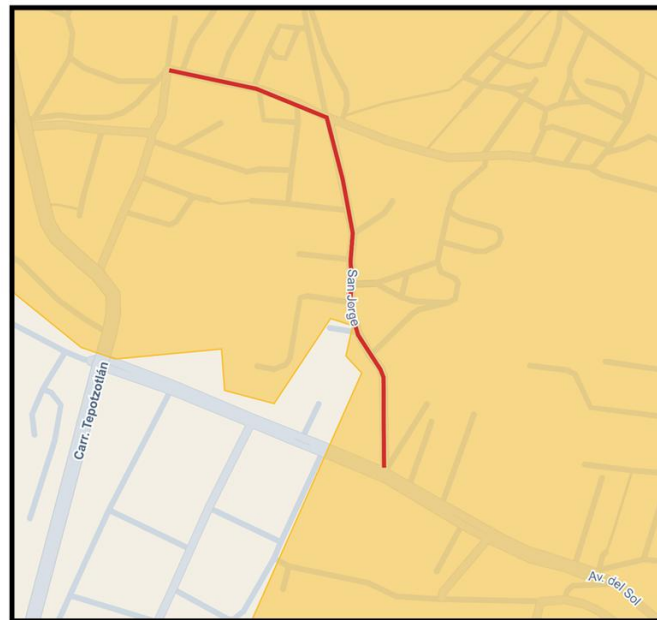




**H. AYUNTAMIENTO CONSTITUCIONAL  
DE TELOYUCAN 2025 - 2027**

**CALLE SAN JORGE, BARRIO SAN SEBASTIÁN**

**Ilustración 2.1**



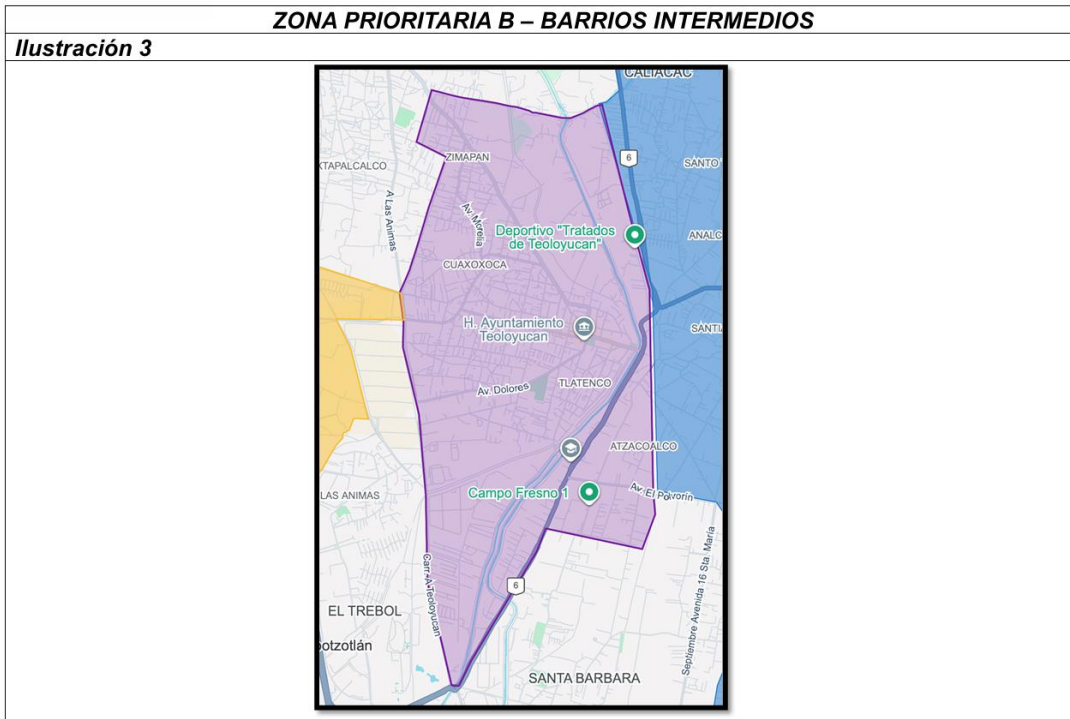
**Desde la Avenida del Sol, hasta encontrarse con Segunda Cerrada México.**



**H. AYUNTAMIENTO CONSTITUCIONAL  
DE TEOLOYUCAN 2025 - 2027**

**ZONA PRIORITARIA B – BARRIOS INTERMEDIOS**

**Ilustración 3**

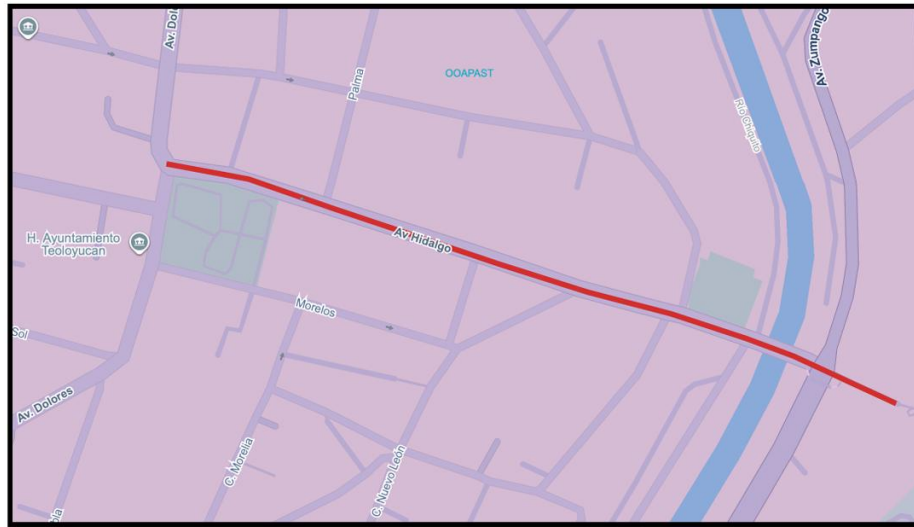




**H. AYUNTAMIENTO CONSTITUCIONAL  
DE TEOLOYUCAN 2025 - 2027**

**AVENIDA HIDALGO, BARRIO TLATILCO**

**Ilustración 3.1**



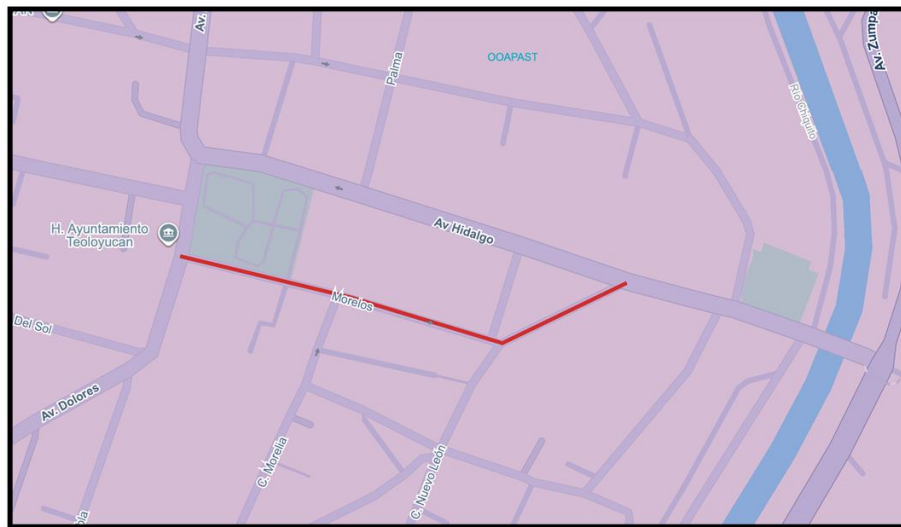
**Desde Avenida 5 de Mayo, hasta encontrarse con Avenida Dolores.**



**H. AYUNTAMIENTO CONSTITUCIONAL  
DE TEOLOYUCAN 2025 - 2027**

**AVENIDA MORELOS, BARRIO TLATILCO**

**Ilustración 3.2**



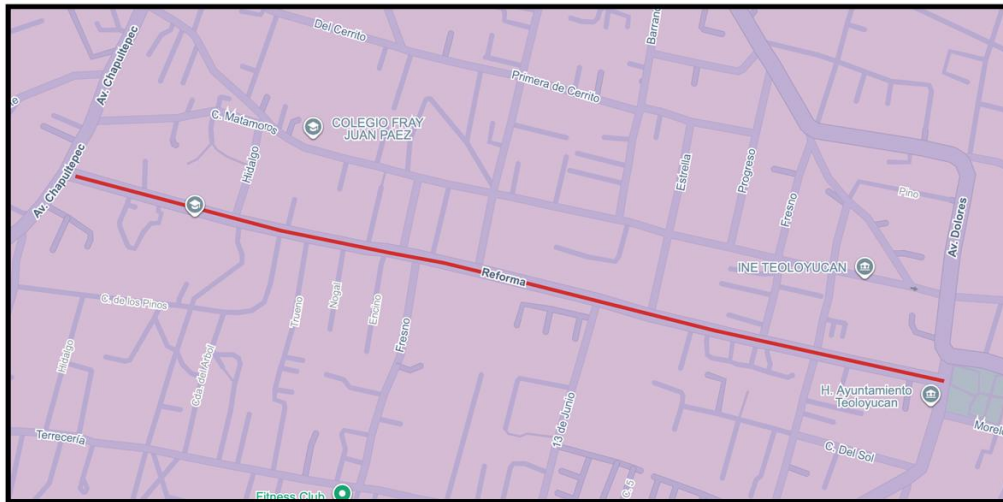
**Desde Avenida Dolores, hasta encontrarse con Avenida Hidalgo.**



**H. AYUNTAMIENTO CONSTITUCIONAL  
DE TEOLOYUCAN 2025 - 2027**

**AVENIDA REFORMA, BARRIO TLATILCO**

**Ilustración 3.3**



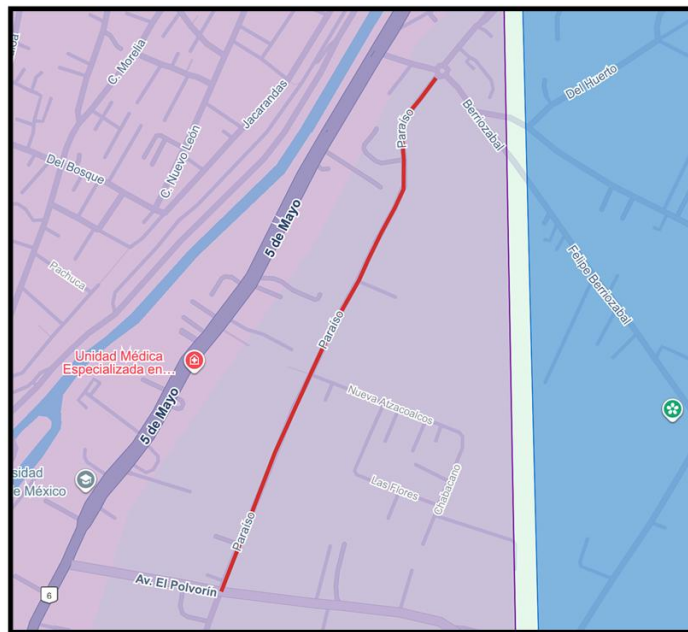
**Desde Avenida Dolores, hasta encontrarse con Avenida Chapultepec.**



**H. AYUNTAMIENTO CONSTITUCIONAL  
DE TELOYUCAN 2025 - 2027**

**AVENIDA PARAÍSO, BARRIO TEPANQUIAHUAC**

**Ilustración 3.4**



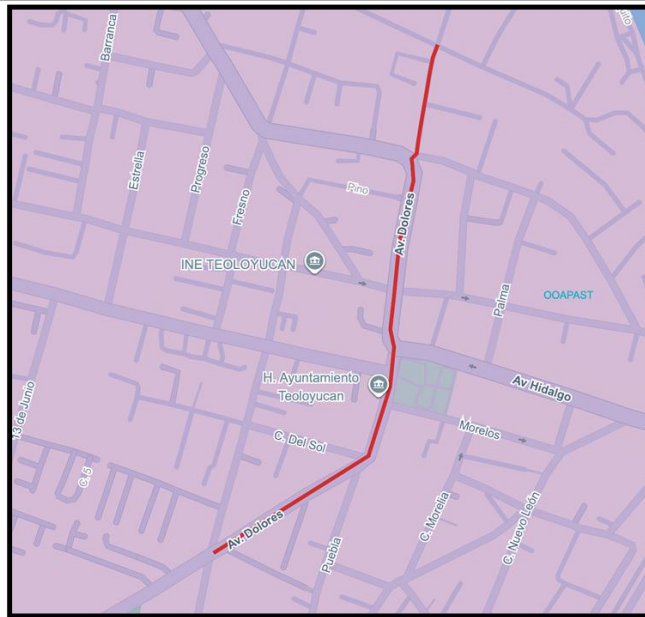
**Desde Avenida El Polvorín, hasta encontrarse con Calle Felipe Berriozábal.**



**H. AYUNTAMIENTO CONSTITUCIONAL  
DE TELOYUCAN 2025 - 2027**

**AVENIDA DOLORES, BARRIO TLATILCO**

**Ilustración 3.5**



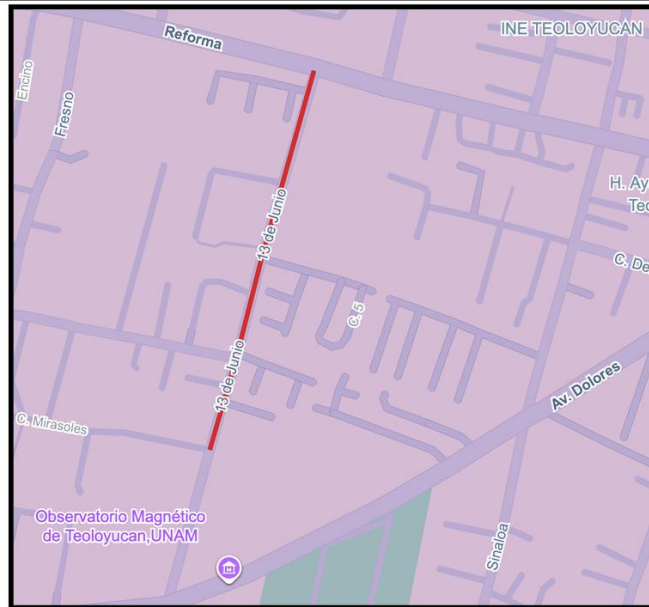
Desde Canal de Aguas Negras conocido como "Río Chico", hasta el cruce con Calle Sinaloa y Calle Pino.



**H. AYUNTAMIENTO CONSTITUCIONAL  
DE TEOLOYUCAN 2025 - 2027**

**CALLE 13 DE JUNIO, BARRIO TLATILCO**

**Ilustración 3.6**



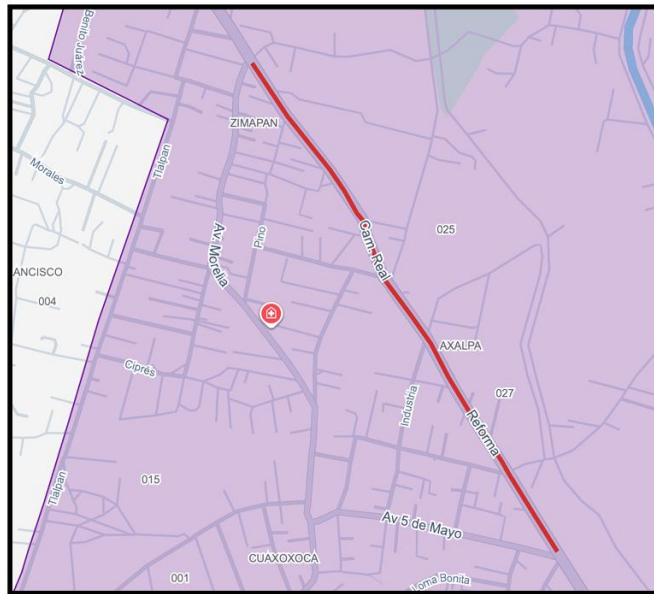
**Desde Calle Mirasoles, hasta encontrarse con Avenida Reforma.**



**H. AYUNTAMIENTO CONSTITUCIONAL  
DE TEOLOYUCAN 2025 - 2027**

**CALLE CAMINO REAL, BARRIO AXALPA**

**Ilustración 3.7**



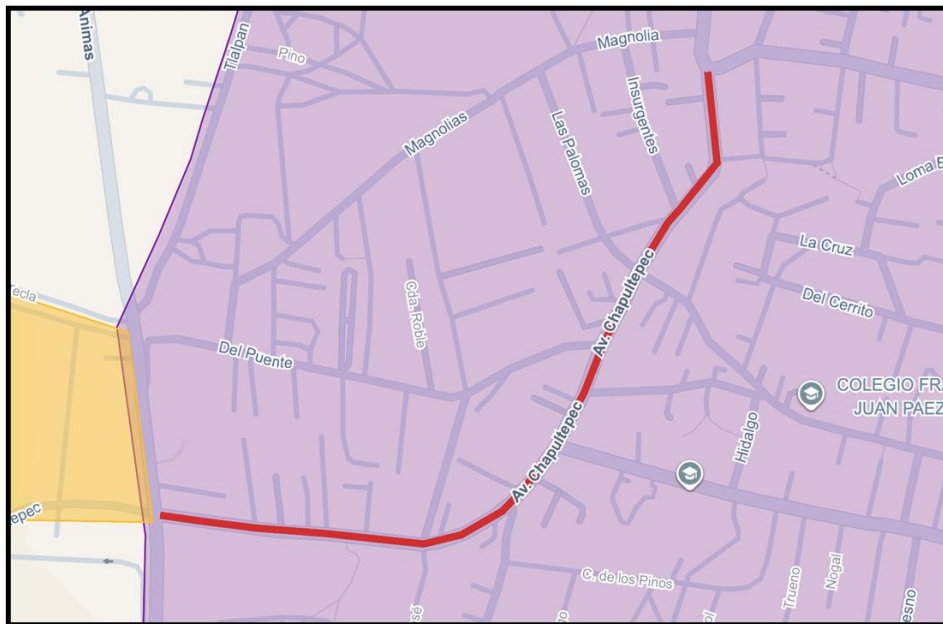
**Desde Avenida 5 de Mayo, hasta encontrarse con Avenida Morelia.**



**H. AYUNTAMIENTO CONSTITUCIONAL  
DE TEOLOYUCAN 2025 - 2027**

**AVENIDA CHAPULTEPEC, BARRIO COLONIA LA ERA**

**Ilustración 3.8**



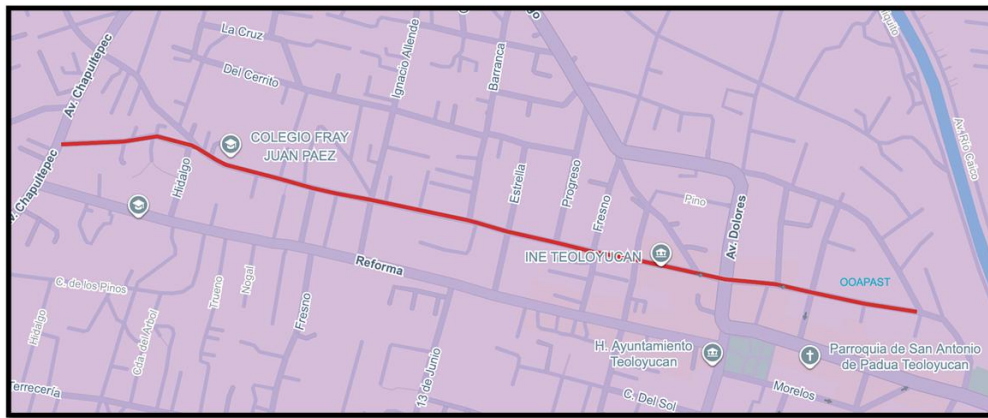
**Desde la Carretera Puente Grande-Ánimas-Coyotepec, hasta encontrarse con Avenida 5 de Mayo Barrio Cuaxoxoca.**



**H. AYUNTAMIENTO CONSTITUCIONAL  
DE TEOLOYUCAN 2025 - 2027**

**CALLE MATAMOROS, BARRIO TLATILCO**

**Ilustración 3.9**



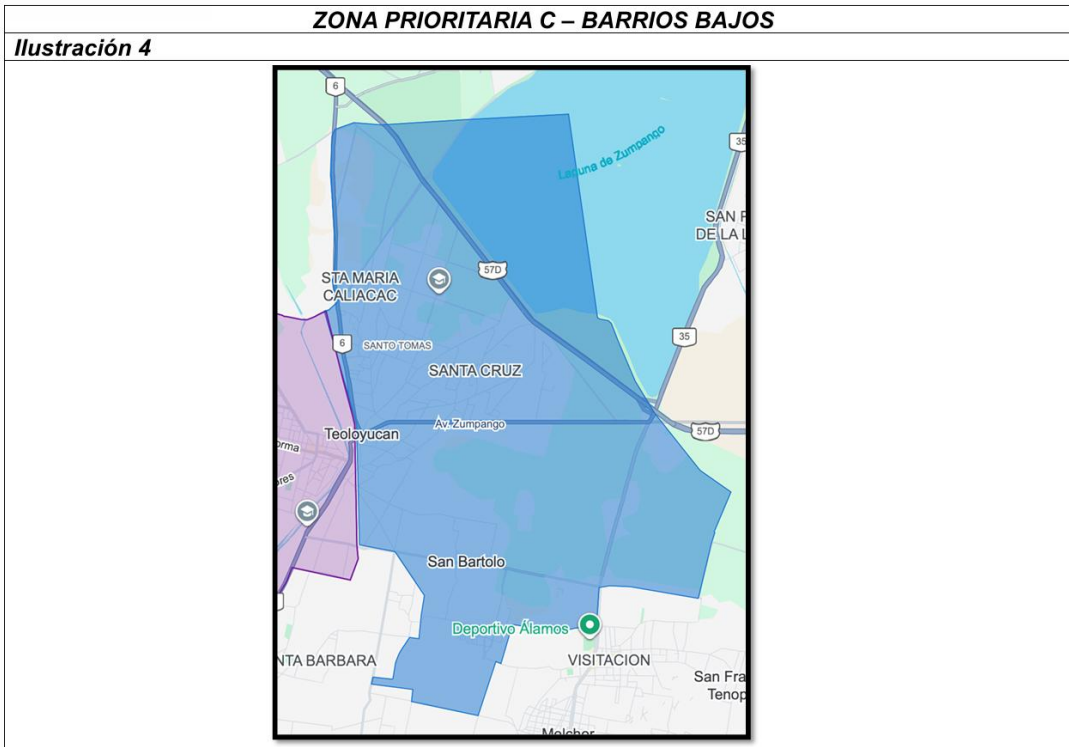
**Desde Avenida Nicolás Romero, hasta encontrarse con Avenida Chapultepec.**



**H. AYUNTAMIENTO CONSTITUCIONAL  
DE TEOLOYUCAN 2025 - 2027**

**ZONA PRIORITARIA C – BARRIOS BAJOS**

**Ilustración 4**

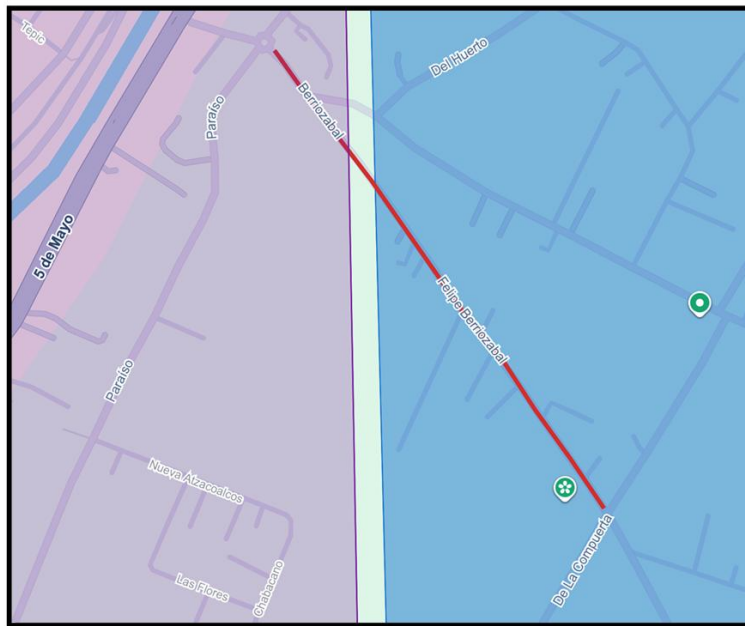




**H. AYUNTAMIENTO CONSTITUCIONAL  
DE TEOLOYUCAN 2025 - 2027**

**CALLE BERRIOZABÁL, BARRIO ATZACOALCO**

**Ilustración 4.1**



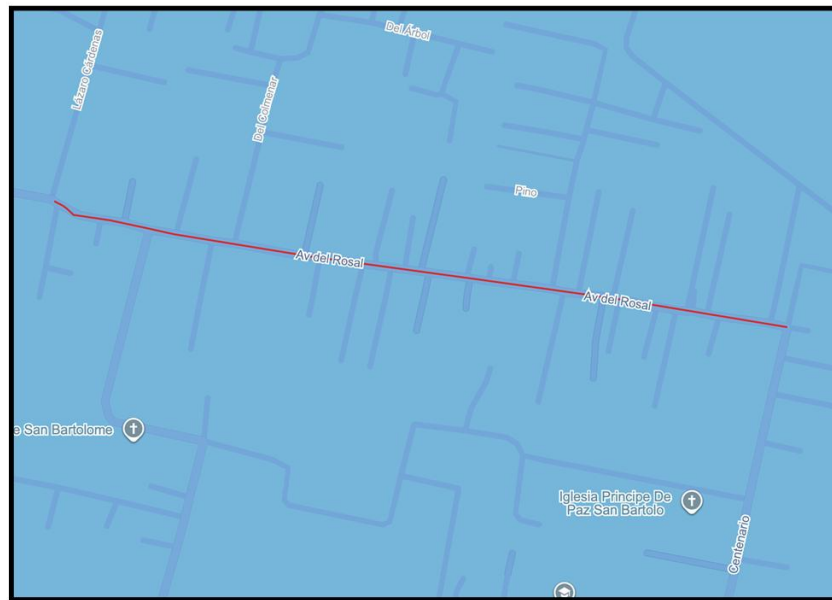
**Desde Avenida Paraíso, hasta encontrarse con Calle de la Compuerta.**



**H. AYUNTAMIENTO CONSTITUCIONAL  
DE TELOYUCAN 2025 - 2027**

**AVENIDA DEL ROSAL, BARRIO SAN BARTOLO**

**Ilustración 4.2**



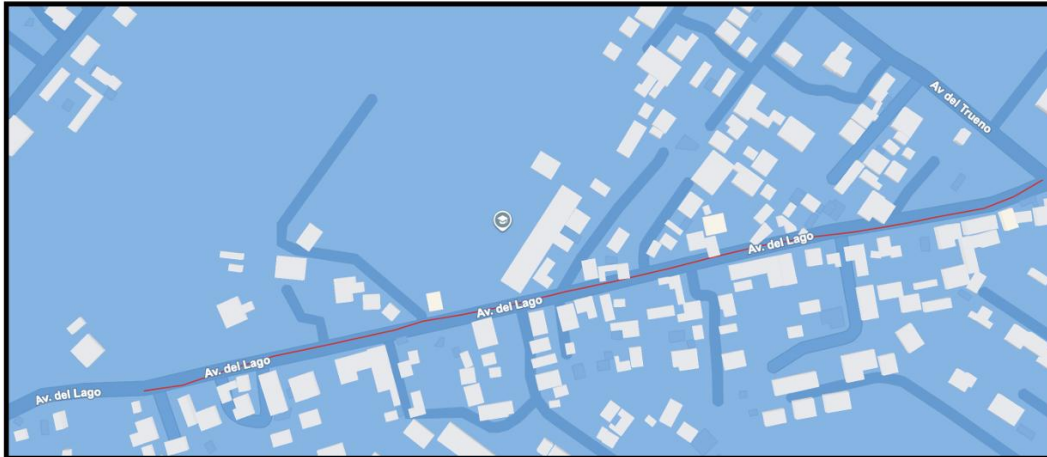
**Desde Calle Lázaro Cárdenas, hasta encontrarse con Calle Centenario.**



**H. AYUNTAMIENTO CONSTITUCIONAL  
DE TEOLOYUCAN 2025 - 2027**

**AVENIDA DEL LAGO, BARRIO ANALCO**

**Ilustración 4.3**



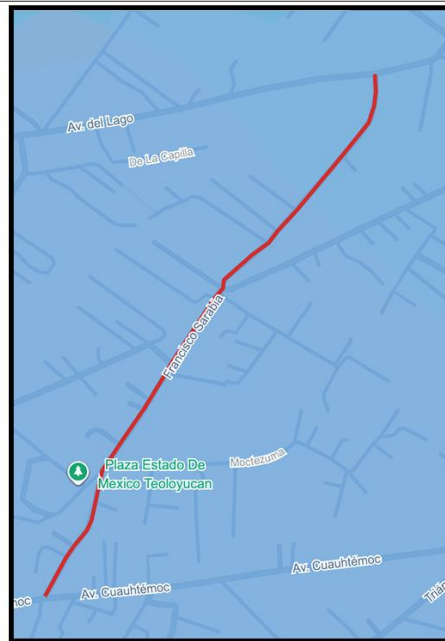
**Desde Avenida Hidalgo, hasta encontrarse con Avenida del Trueno Colonia Santo Tomás.**



**H. AYUNTAMIENTO CONSTITUCIONAL  
DE TEOLOYUCAN 2025 - 2027**

**AVENIDA FRANCISCO SARABIA, BARRIO SANTA CRUZ**

**Ilustración 4.4**



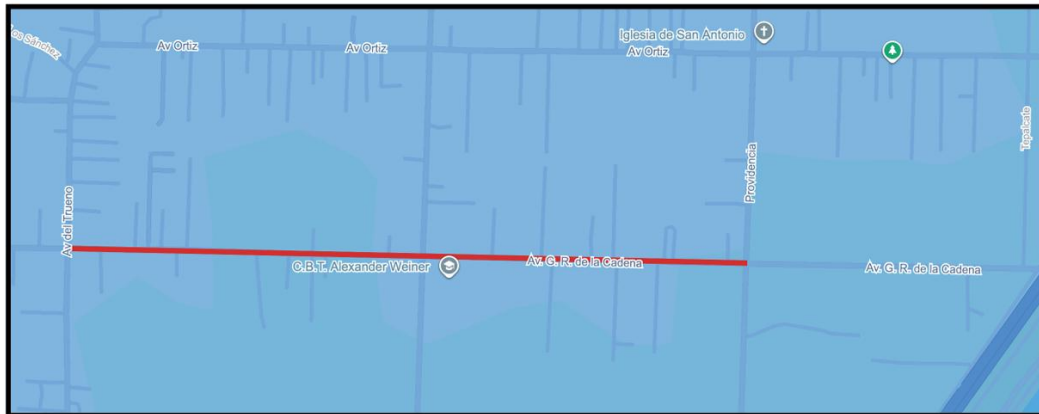
**Desde Avenida Cuauhtémoc, hasta encontrarse con Avenida del Lago.**



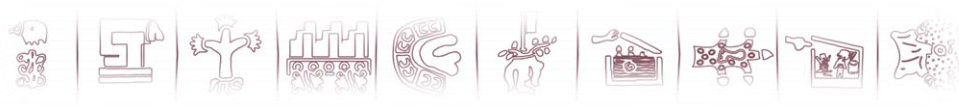
**H. AYUNTAMIENTO CONSTITUCIONAL  
DE TEOLOYUCAN 2025 - 2027**

**AVENIDA GUMARO GARCÍA DE LA CADENA, BARRIO SANTO TOMÁS**

**Ilustración 4.5**



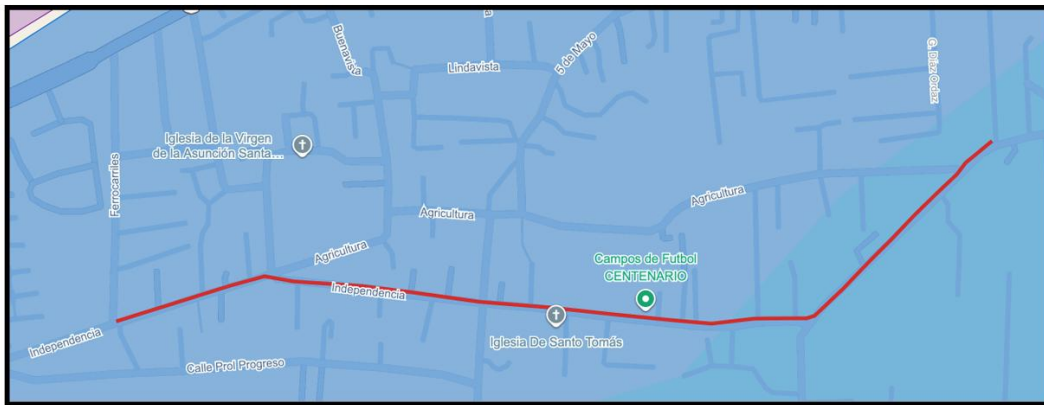
**Desde Avenida Del Trueno, hasta encontrarse con Avenida Providencia, Colonia Santo Tomás.**



**H. AYUNTAMIENTO CONSTITUCIONAL  
DE TEOLOYUCAN 2025 - 2027**

**AVENIDA INDEPENDENCIA, BARRIO SANTA MARÍA CALIACAC**

**Ilustración 4.6**



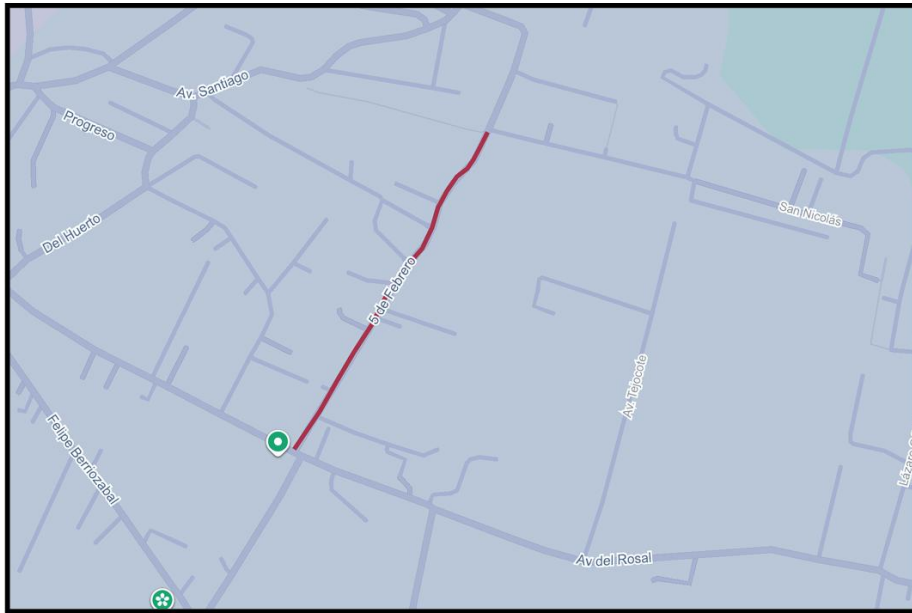
**Desde Calle Ferrocarriles, hasta encontrarse con Esquina de Calle Agricultura, Barrio Santo Tomás.**



**H. AYUNTAMIENTO CONSTITUCIONAL  
DE TEOLOYUCAN 2025 - 2027**

**CALLE 5 DE FEBRERO, BARRIO SANTIAGO**

**Ilustración 4.7**



**Desde Avenida del Rosal, hasta encontrarse con Calle San Nicolás.**



**H. AYUNTAMIENTO CONSTITUCIONAL  
DE TELOYUCAN 2025 - 2027**

**AVENIDA TRATADOS DE TELOYUCAN,  
FRACCIONAMIENTO LA PROVIDENCIA, BARRIO SAN JUAN**

**Ilustración 4.8**

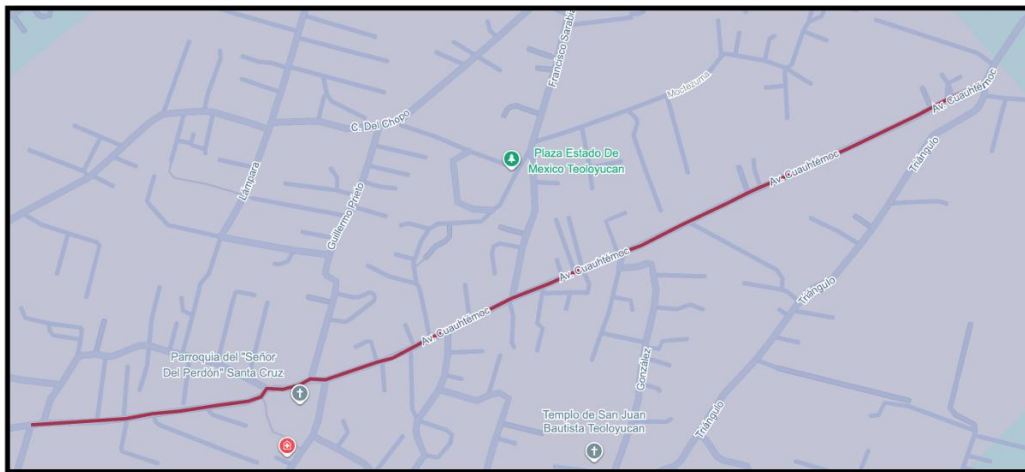




**H. AYUNTAMIENTO CONSTITUCIONAL  
DE TEOLOYUCAN 2025 - 2027**

**AVENIDA CUAUHTÉMOC, BARRIO SANTA CRUZ**

**Ilustración 4.9**



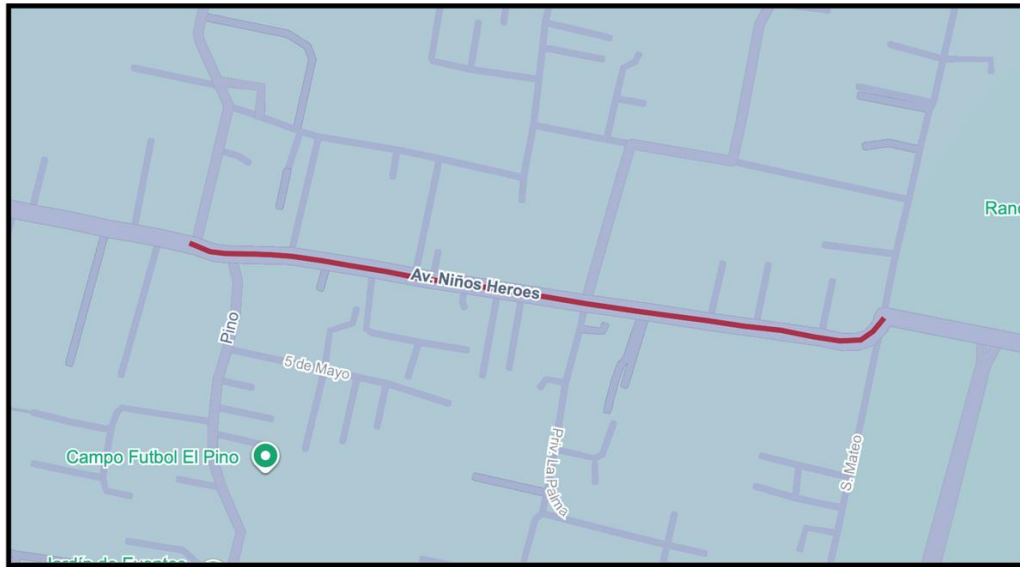
**Desde Calle de la Luz, Barrio Santiago, hasta encontrarse con Avenida Triángulo, Barrio San Juan.**



H. AYUNTAMIENTO CONSTITUCIONAL  
DE TELOYUCAN 2025 - 2027

**AVENIDA NIÑOS HÉROES, BARRIO SAN BARTOLO**

**Ilustración 4.10**



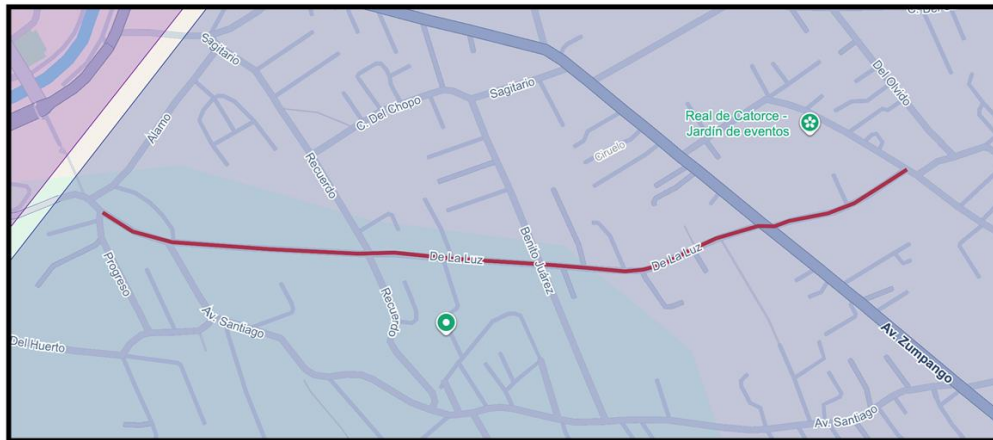
Desde Avenida Ignacio Zaragoza, hasta encontrarse con Avenida Huizaches.



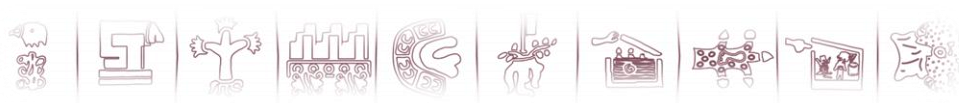
**H. AYUNTAMIENTO CONSTITUCIONAL  
DE TEOLOYUCAN 2025 - 2027**

**AVENIDA DE LA LUZ, BARRIO SAN BARTOLO**

**Ilustración 4.11**



**Desde Calle Progreso, Barrio Analco, hasta encontrarse con Avenida Cuauhtémoc, Barrio Santa Cruz.**



GOBIERNO DEL ESTADO DE MEXICO



MOVILIDAD SECRETARÍA DE MOVILIDAD



# TARIFARIO DE GRÚAS



## POR CONCEPTO DE ARRASTRE Y SALVAMENTO EN JURISDICCIÓN ESTATAL

| TIPO DE GRÚA                      | CAPACIDAD CUYO PESO VEHICULAR NO EXCEDA DE | BANDERAZO POR SERVICIO | ARRASTRE POR KM ADICIONAL | ABANDERAMIENTO GRÚA POR HORA | TIEMPO DE ESPERA HORA | MANIOBRA DE SALVAMENTO POR HORA |
|-----------------------------------|--|------------------------|---------------------------|------------------------------|-----------------------|---------------------------------|
| <b>A</b>                          | HASTA 3,500 KILOS                          | \$798.02               | \$28.41                   | \$909.02                     | \$909.02              | \$1840.78                       |
| <b>B</b>                          | DE 3,501 A 6,000 KILOS                     | \$916.85               | \$31.12                   |                              |                       | \$2017.65                       |
| <b>C</b>                          | DE 6,001 A 12,000 KILOS                    | \$1089.46              | \$35.43                   |                              |                       | \$2300.63                       |
| <b>D</b>                          | MAYOR A 12,001 KILOS                       | \$1,337.08             | \$48.83                   |                              |                       | \$3172.21                       |
| ABANDERAMIENTO MANUAL POR HORA    |  |                        | \$76.39                   |                              |                       |                                 |
| TODOS LOS PRECIOS INCLUYEN I.V.A. |  |                        |                           |                              |                       |                                 |

## TABULADOR DE DEPÓSITO DE VEHÍCULOS EN JURISDICCIÓN ESTATAL GUARDA, CUSTODIA Y DEPÓSITO DE VEHÍCULOS

| VEHÍCULO   | CUOTA POR DÍA Y FRACCIÓN |
|--|--------------------------|
| BICICLETA Y MOTOCICLETA  | \$23.00                  |
| AUTOMÓVIL O VAGONETA   | \$73.57                  |
| CAMIONETAS Y MICROBÚS  | \$82.76                  |
| CAMIÓN TIPO RABÓN, TORTÓN, TRACTOR AGRÍCOLA  | \$137.94                 |
| AUTOBÚS, REMOLQUE, SEMIREMOLQUE, TRACTOCAMIÓN Y MAQUINARIA ESPECIAL (PESADA, CONSTRUCCIÓN) | \$160.95                 |
| TODOS LOS PRECIOS INCLUYEN I.V.A.  |                          |

**POR DISPOSICIÓN OFICIAL, QUEDA PROHIBIDO CUALQUIER COBRO SUPERIOR A LOS MONTOS ESTABLECIDOS EN ESTE TARIFARIO.**

**Ayuntamiento de Teoloyucan, Estado de México  
2025-2027**

**(Rúbrica)**

**Doctor Luis Domingo Zenteno Santaella.**  
Presidente Municipal Constitucional.

**(Rúbrica)**

**C. María Silvia Flores Pérez.**  
Síndico Municipal.

**(Rúbrica)**

**C. Heraldo Galván Huerta.**  
Primer Regidor.

**(Rúbrica)**

**C. Liliana Arvizu Rueda.**  
Segunda Regidora.

**(Rúbrica)**

**C. Margarito Morales Bata.**  
Tercer Regidor.

**(Rúbrica)**

**C. Manuela Zaldívar Puente.**  
Cuarta Regidora

**(Rúbrica)**

**C. José Edson del Toro Ávalos.**  
Quinto Regidor.

**(Rúbrica)**

**C. Xiadani Baños Camacho.**  
Sexta Regidora.

**(Rúbrica)**

**C. Lizeth Galvan Rojas.**  
Séptima Regidora.



**(Rúbrica)**

**Lic. Armando Contreras Venegas.**

Secretario del Ayuntamiento.

**En términos del Art. 91 fracciones V, VIII y XIII de la  
Ley Orgánica Municipal del Estado de México.**

